









TUMAČ PLANSKOG ZNAKOVLJA

[OB-1-1] Obuhvat prostornog plana







[OB-1-1-3001] Obuhvat prostornog plana

[IS-1-1] Cestovni promet

 [IS-1-1-1003] (D) Cesta državnog značaja	 [IS-1-1-1012] (BC) Brza cesta - planirano	 [IS-1-1-2006] (Ž) Cesta područnog (regionalnog) značaja - planirano
 [IS-1-1-1004] (D) Cesta državnog značaja - planirano	 [IS-1-1-2005] (Ž) Cesta područnog (regionalnog) značaja	 [IS-1-1-3007] (L) Cesta lokalnog značaja

[IS-1-2] Željeznički promet

 [IS-1-2-1001] (M) Željeznička pruga za međunarodni promet s pripadajućom željezničkom infrastrukturom	 [IS-1-2-1004] (R) Željeznička pruga za regionalni promet s pripadajućom željezničkom infrastrukturom - planirano
 [IS-1-2-1003] (R) Željeznička pruga za regionalni promet s pripadajućom željezničkom infrastrukturom	 [IS-1-2-2005] (L) Željeznička pruga za lokalni promet s pripadajućom željezničkom infrastrukturom

[IS-1-3] Pomorski promet

[IS-1-4] Promet unutarnjim vodama

[IS-1-5] Zračni promet



[IS-1-5-1002] (A) Međunarodni aerodrom - planirano

REPUBLICA HRVATSKA ŠIBENSKO-KNINSKA ŽUPANIJA, GRAD DRNIŠ	
Naziv prostornog plana: Prostorni plan uređenja Grada Drniša	
Naziv kartografskog prikaza prostornog plana: 2.1. Prometni sustav	Mjerilo prikaza: 1:25000
Vrsta postupka: Postupak transformacije prostornog plana	
Faza transformacije plana: Prijedlog transformiranog prostornog plana	Oznaka revizije plana:
Odluka o transformaciji prostornog plana: Odluka o transformaciji Prostornog plana uređenja Grada Drniša (Službeni glasnik Grada Drniša broj 2/24)	
Objava plana: Objava plana provodi se od 17.02.2026. do zaključno s danom 03.03.2026.	
Nositelj izrade prostornog plana: Šibensko-kninska županija, Grad Drniš Upravni odjel za prostorno uređenje, graditeljstvo, komunalno gospodarstvo i zaštitu okoliša	Odgovorna osoba nositelja izrade: PROČELNIK Šime Cigić dipl.ing.el.
Tijelo koje donosi prostorni plan: Šibensko-kninska županija, Grad Drniš Gradsko vijeće	Predsjednik tijela koje donosi prostorni plan: PREDSJEDNICA GRADSKOG VIJEĆA Majdi Pamuković prof.
Stručni izrađivač prostornog plana: URBING d.o.o. Zagreb, Ulica Mije Sinkovića 3 OIB: 74221476988	Odgovorna osoba stručnog izrađivača: DIREKTOR Tihomir Knezić dipl.ing.arh.
	Odgovorni voditelj izrade: Petra Igrc dipl.ing.arh.
Stručni tim: Petra Igrc, dipl.ing.arh. ovl.arh.urb. Maja Martinec Čunčić, dip.ing.arh. Katarina Paćin, dipl.ing.arh. Ivana Celić, mag.ing.prosp.arch. Blaž Cerovečki, mag. ing.prosp.arch.	

Naziv prostornog plana:

Prostorni plan uređenja Grada Drniša

Naziv kartografskog prikaza prostornog plana:

2.1. Prometni sustav

Mjerilo prikaza:

1:25000

Vrsta postupka:

Postupak transformacije prostornog plana

Faza transformacije plana:

Prijedlog transformiranog prostornog plana

Oznaka revizije plana:

Prostor za digitalni potpis

Odgovorna osoba nositelja izrade:

PROČELNIK

Šime Cigić dipl.ing.el.

Odgovorna osoba stručnog izrađivača:

DIREKTOR

Tihomir Knezić dipl.ing.arh.

Odgovorni voditelj izrade:

Petra Igrc dipl.ing.arh.